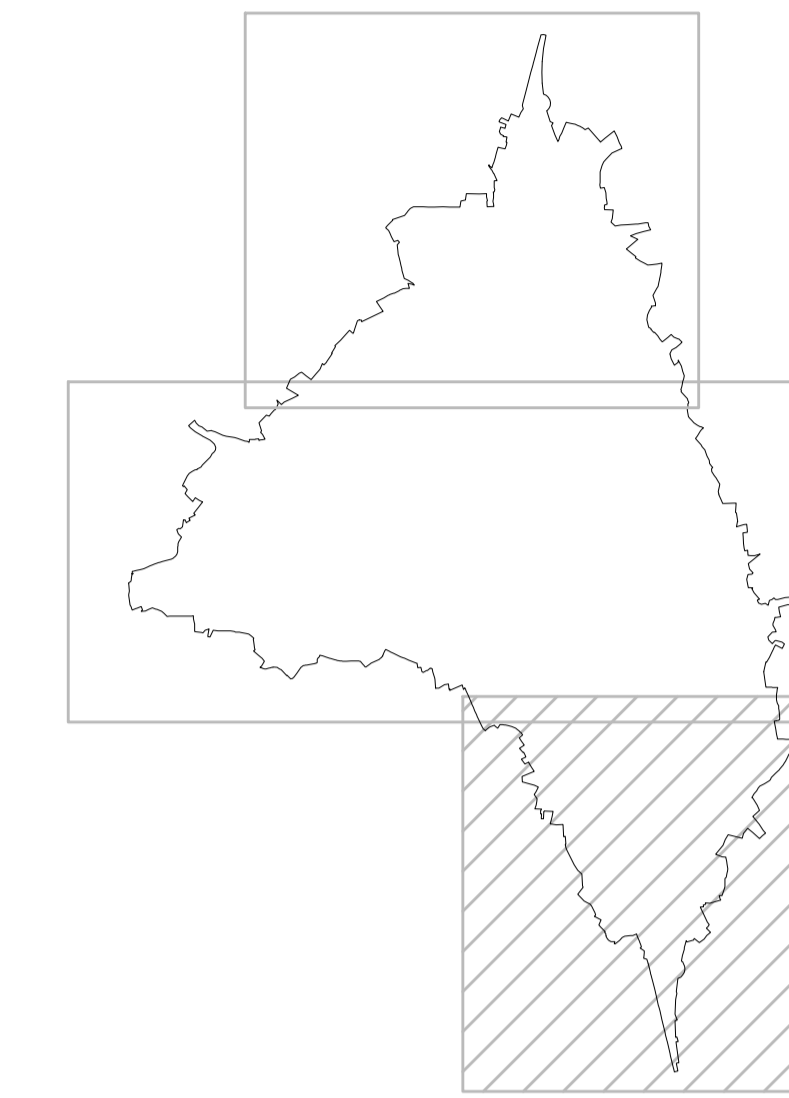
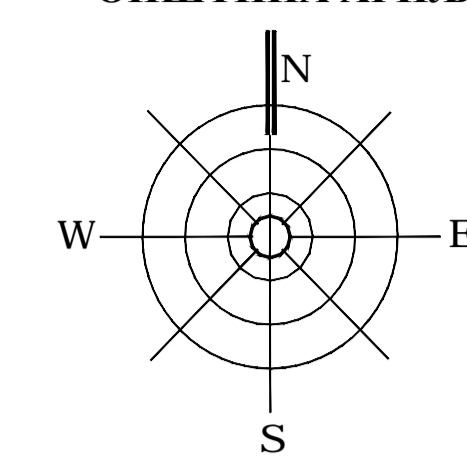


**ИЗМЕНА И ДОПУНА  
ПЛАНА ГЕНЕРАЛНЕ РЕГУЛАЦИЈЕ АРИЈЕ**

ОПШТИНА АРИЈЕ



**ЛЕГЕНДА**

- Граница измена и допуна плана
- Граница грађевинског подручја
- Граница катастарских општина
- Подручје дефинисано важним ПДР-ом

**САОБРАЋАЈНА ИНФРАСТРУКТУРА**

- Регулациона линија
- Регулациона линија по катастру
- Саобраћајница
- Осовина саобраћајнице
- Пешачка стаза
- Бициклистичка стаза

**САОБРАЋАЈНЕ ПОВРШИНЕ**

- Аутобуска станица
- Јавни паркинг простор
- Пешачка зона

**ОЗНАКЕ**

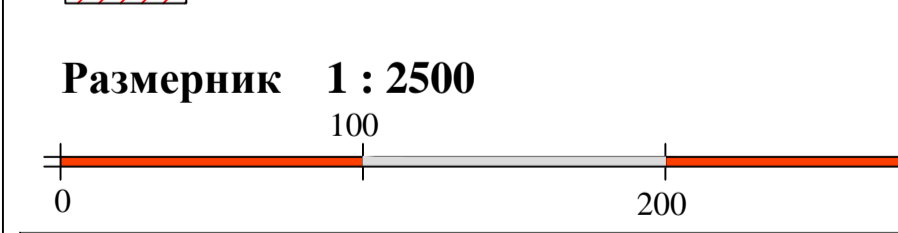
- Пресечне тачке осовина саобраћајница
- Мост
- Денивелсана раскрсница
- Денивелсани укртај

**ВОДНО ЗЕМЉИШТЕ**

- Речни коридори
- Поточи и канали

**ЗОНЕ ЗАШТИТЕ**

- Заштитни појас за регионални цевовод чисте воде
- Заштитни појас за цевовод сирове воде - довод на ППВ
- Заштитни појас за надземне постојеће далеководе 220 kV и 110kV
- Заштитни појас за изведен разводни гасовод Пожега-Арије (PI 08-18, притисак до 50 бар, Ø273mm)
- Заштитни појас за изведен гасовод Арије-Ивањица (PI 08-18 друга фаза, притисак до 16 бар, Ø219mm)
- Неовредна зона санитарне заштите



Наручилац плана: ОПШТИНА АРИЈЕ	Носилац израде плана: ОПШТИНСКА УПРАВА ОПШТИНЕ АРИЈЕ
<b>ИЗМЕНА И ДОПУНА ПЛАНА ГЕНЕРАЛНЕ РЕГУЛАЦИЈЕ АРИЈЕ</b>	
Назив листа: <b>САОБРАЋАЈНО РЕШЕЊЕ СА АНАЛИТИЧКО-ГЕОДЕТСКИМ ЕЛЕМЕНТИМА ЗА ОБЕЛЕЖАВАЊЕ</b>	
Број листа: <b>3.3.</b>	Датум:
Одговорни урбаниста: <b>Станислава Илић, д.и.а.</b> (лиценца број 200 0115 03)	
Урбаниста: <b>Слободан Грозановић, д.и.а.</b> (лиценца број:202 1236 10)	Мирјана Савић, м.и.г. (лиценца број:240 П269 21)
Сарадница: <b>Кристина Бошковић, м.а.а.</b>	Јелена Милчиновић, д.и.а.
Обрађивач: ПЛАН урбан д.о.о. Иншка Бања Проектно-изградња и пројекатско-техничка делатност и инжењеринг	ЈП ЗАВОД ЗА УРБАНИЗАМ ИИИ